







 EGP INVEST, spol. s r.o. Antonína Dvořáka 1707, 688 01 Uherský Brod tel.:572 610 311, fax:572 633 725, e-mail:egpi@egpi.cz		Divize 4000		Skart. znak 20	
Název zakázky Lokalita Březový potok - Pačejov Ověření plošné a prostorové lokalizace hlubinného úložiště		Objekt/PS	Stupeň studie	Třídící znak	
Název dokumentace Areál Maňovice D – Podzemní stavby hlubinného úložiště SEZNAM DOKUMENTACE					Pořadové číslo 001
Značka 4000/Fie	Vypracoval kolektiv	Schválil Ing. F. Fiedler	Datum 10/2012	Celk. počet A4 2	
<p>Zpracovatelský kolektiv:</p> <div style="display: flex; justify-content: space-around; align-items: flex-start;"> <div style="text-align: center;">  </div> <div style="text-align: left;"> <p>Ing. Holub Jiří Ing. Fiedler František Ing. Vozár Martin Kozák Tomáš</p> </div> </div> <div style="display: flex; justify-content: space-around; align-items: flex-start; margin-top: 20px;"> <div style="text-align: center;">  </div> <div style="text-align: left;"> <p>RNDr. Ondřík Jaromír Ing. Hájek Antonín Ing. Hlisnikovský Karel Mazuch Jiří P. g. Blahomír Šenk</p> </div> </div>					
Provedení je označováno: T - Text (Elektrografické rozmnožování) V - výkresy (Diazografie)					
Číslo zakázky: 33-1238-26-001	Soubor: 001_D_SD.doc	Archivní číslo: EGPI – 9 – 120 452	Index	List	1




Pořadové číslo	Název dokumentace	Archivní číslo	Provedení	Počet A4	Počet exemplářů		Přepočít včetisků na A4
					Celkem	Z toho včetisky	
1	2	3	4	5	6	7	8
001	Seznam dokumentace	EGPI – 9 – 120 452	T	2	3		doc
002	Technická zpráva	EGPI – 6 – 120 465	T	87	3		doc
003	Příloha č. 1	EGPI – 6 – 120 466	T	16	3		doc
	Výkresová část:						
004	Koordinální situace podzemní části HÚ areál Maňovice	EGPI – 0 – 120 096	V	4	3		dwg
005	Příčný geologický řez A-A´	EGPI – 0 – 120 097	V	4	3		dwg
006	Ukládací patro 0m n.m.	EGPI – 0 – 120 099	V	2	3		dwg
		Celkem	T	105			
			V	10			
<i>Provedení je označováno:</i> T - Text (Elektrografické rozmnožování) V - výkresy (Diazografie)							
Číslo zakázky: 33-1238-26-001	Soubor: 001_D_SD.doc	Archivní číslo: EGPI – 9 – 120 452	Index	List 2			

 EGP INVEST, spol. s r.o. Antonína Dvořáka 1707, 688 01 Uherský Brod tel.:572 610 311, fax:572 633 725, e-mail:egpi@egpi.cz		Divize 4000		Skart. znak 20	
Název zakázky Lokalita Březový potok - Pačejov Ověření plošné a prostorové lokalizace hlubinného úložiště		Objekt/PS	Stupeň studie	Třídící znak	
Název dokumentace Areál Maňovice D – Podzemní stavby hlubinného úložiště SEZNAM DOKUMENTACE					Pořadové číslo 001
Značka 4000/Fie	Vypracoval kolektiv	Schválil Ing. F. Fiedler	Datum 10/2012	Celk. počet A4 2	
<p>Zpracovatelský kolektiv:</p> <div style="display: flex; justify-content: space-around; align-items: flex-start;"> <div style="text-align: center;">  </div> <div> Ing. Holub Jiří Ing. Fiedler František Ing. Vozár Martin Kozák Tomáš </div> </div> <div style="display: flex; justify-content: space-around; align-items: flex-start; margin-top: 20px;"> <div style="text-align: center;">  </div> <div> RNDr. Ondřík Jaromír Ing. Hájek Antonín Ing. Hlisenkovský Karel Mazuch Jiří P. g. Blahomír Šenk </div> </div>					
Provedení je označováno: T - Text (Elektrografické rozmnožování) V - výkresy (Diazografie)					
Číslo zakázky: 33-1238-26-001	Soubor: 001_D_SD.doc	Archivní číslo: EGPI – 9 – 120 452	Index	List	1




Pořadové číslo	Název dokumentace	Archivní číslo	Provedení	Počet A4	Počet exemplářů		Přepočít včetisků na A4
					Celkem	Z toho včetisky	
1	2	3	4	5	6	7	8
001	Seznam dokumentace	EGPI – 9 – 120 452	T	2	3		doc
002	Technická zpráva	EGPI – 6 – 120 465	T	87	3		doc
003	Příloha č. 1	EGPI – 6 – 120 466	T	16	3		doc
	Výkresová část:						
004	Koordinální situace podzemní části HÚ areál Maňovice	EGPI – 0 – 120 096	V	4	3		dwg
005	Příčný geologický řez A-A´	EGPI – 0 – 120 097	V	4	3		dwg
006	Ukládací patro 0m n.m.	EGPI – 0 – 120 099	V	2	3		dwg
		Celkem	T	105			
			V	10			
<i>Provedení je označováno:</i> T - Text (Elektrografické rozmnožování) V - výkresy (Diazografie)							
Číslo zakázky: 33-1238-26-001	Soubor: 001_D_SD.doc	Archivní číslo: EGPI – 9 – 120 452	Index	List 2			

 EGP INVEST, spol. s r.o. Antonína Dvořáka 1707, 688 01 Uherský Brod tel.:572 610 311, fax:572 633 725, e-mail:egpi@egpi.cz		Divize 4000		Skart. znak 20	
Název zakázky Lokalita Březový potok - Pačejov Ověření plošné a prostorové lokalizace hlubinného úložiště		Objekt/PS	Stupeň studie	Třídící znak	
Název dokumentace Areál Maňovice D – Podzemní stavby hlubinného úložiště SEZNAM DOKUMENTACE					Pořadové číslo 001
Značka 4000/Fie	Vypracoval kolektiv	Schválil Ing. F. Fiedler	Datum 10/2012	Celk. počet A4 2	
<p>Zpracovatelský kolektiv:</p> <div style="display: flex; justify-content: space-around; align-items: flex-start;"> <div style="text-align: center;">  </div> <div style="text-align: left;"> <p>Ing. Holub Jiří Ing. Fiedler František Ing. Vozár Martin Kozák Tomáš</p> </div> </div> <div style="display: flex; justify-content: space-around; align-items: flex-start; margin-top: 20px;"> <div style="text-align: center;">  </div> <div style="text-align: left;"> <p>RNDr. Ondřík Jaromír Ing. Hájek Antonín Ing. Hlisnikovský Karel Mazuch Jiří P. g. Blahomír Šenk</p> </div> </div>					
Provedení je označováno: T - Text (Elektrografické rozmnožování) V - výkresy (Diazografie)					
Číslo zakázky: 33-1238-26-001	Soubor: 001_D_SD.doc	Archivní číslo: EGPI – 9 – 120 452	Index	List	1

Pořadové číslo	Název dokumentace	Archivní číslo	Provedení	Počet A4	Počet exemplářů		Přepočít včetisků na A4
					Celkem	Z toho včetisky	
1	2	3	4	5	6	7	8
001	Seznam dokumentace	EGPI – 9 – 120 452	T	2	3		doc
002	Technická zpráva	EGPI – 6 – 120 465	T	87	3		doc
003	Příloha č. 1	EGPI – 6 – 120 466	T	16	3		doc
	Výkresová část:						
004	Koordinální situace podzemní části HÚ areál Maňovice	EGPI – 0 – 120 096	V	4	3		dwg
005	Příčný geologický řez A-A´	EGPI – 0 – 120 097	V	4	3		dwg
006	Ukládací patro 0m n.m.	EGPI – 0 – 120 099	V	2	3		dwg
		Celkem	T	105			
			V	10			
<i>Provedení je označováno:</i> T - Text (Elektrografické rozmnožování) V - výkresy (Diazografie)							
Číslo zakázky: 33-1238-26-001	Soubor: 001_D_SD.doc	Archivní číslo: EGPI – 9 – 120 452	Index	List 2			

 EGP INVEST, spol. s r.o. Antonína Dvořáka 1707, 688 01 Uherský Brod tel.:572 610 311, fax:572 633 725, e-mail:egpi@egpi.cz		Divize 4000		Skart. znak 20	
Název zakázky Lokalita Březový potok - Pačejov Ověření plošné a prostorové lokalizace hlubinného úložiště		Objekt/PS	Stupeň studie	Třídící znak	
Název dokumentace Areál Maňovice D – Podzemní stavby hlubinného úložiště SEZNAM DOKUMENTACE					Pořadové číslo 001
Značka 4000/Fie	Vypracoval kolektiv	Schválil Ing. F. Fiedler	Datum 10/2012	Celk. počet A4 2	
<p>Zpracovatelský kolektiv:</p> <div style="display: flex; justify-content: space-around; align-items: flex-start;"> <div style="text-align: center;">  </div> <div> Ing. Holub Jiří Ing. Fiedler František Ing. Vozár Martin Kozák Tomáš </div> </div> <div style="display: flex; justify-content: space-around; align-items: flex-start; margin-top: 20px;"> <div style="text-align: center;">  </div> <div> RNDr. Ondřík Jaromír Ing. Hájek Antonín Ing. Hlisnikovský Karel Mazuch Jiří P. g. Blahomír Šenk </div> </div>					
Provedení je označováno: T - Text (Elektrografické rozmnožování) V - výkresy (Diazografie)					
Číslo zakázky: 33-1238-26-001	Soubor: 001_D_SD.doc	Archivní číslo: EGPI – 9 – 120 452	Index	List	1

Pořadové číslo	Název dokumentace	Archivní číslo	Provedení	Počet A4	Počet exemplářů		Přepočít včetisků na A4
					Celkem	Z toho včetisky	
1	2	3	4	5	6	7	8
001	Seznam dokumentace	EGPI – 9 – 120 452	T	2	3		doc
002	Technická zpráva	EGPI – 6 – 120 465	T	87	3		doc
003	Příloha č. 1	EGPI – 6 – 120 466	T	16	3		doc
	Výkresová část:						
004	Koordinální situace podzemní části HÚ areál Maňovice	EGPI – 0 – 120 096	V	4	3		dwg
005	Příčný geologický řez A-A´	EGPI – 0 – 120 097	V	4	3		dwg
006	Ukládací patro 0m n.m.	EGPI – 0 – 120 099	V	2	3		dwg
		Celkem	T	105			
			V	10			
<i>Provedení je označováno:</i> T - Text (Elektrografické rozmnožování) V - výkresy (Diazografie)							
Číslo zakázky: 33-1238-26-001	Soubor: 001_D_SD.doc	Archivní číslo: EGPI – 9 – 120 452	Index	List 2			

 EGP INVEST, spol. s r.o. Antonína Dvořáka 1707, 688 01 Uherský Brod tel.:572 610 311, fax:572 633 725, e-mail:egpi@egpi.cz		Divize 4000		Skart. znak 20	
Název zakázky Lokalita Březový potok - Pačejov Ověření plošné a prostorové lokalizace hlubinného úložiště		Objekt/PS	Stupeň studie	Třídící znak	
Název dokumentace Areál Maňovice D – Podzemní stavby hlubinného úložiště SEZNAM DOKUMENTACE					Pořadové číslo 001
Značka 4000/Fie	Vypracoval kolektiv	Schválil Ing. F. Fiedler	Datum 10/2012	Celk. počet A4 2	
<p>Zpracovatelský kolektiv:</p> <div style="display: flex; justify-content: space-between; align-items: flex-start;"> <div style="text-align: center;">  </div> <div> Ing. Holub Jiří Ing. Fiedler František Ing. Vozár Martin Kozák Tomáš </div> </div> <div style="display: flex; justify-content: space-between; align-items: flex-start; margin-top: 20px;"> <div style="text-align: center;">  </div> <div> RNDr. Ondřík Jaromír Ing. Hájek Antonín Ing. Hlisnikovský Karel Mazuch Jiří P. g. Blahomír Šenk </div> </div>					
Provedení je označováno: T - Text (Elektrografické rozmnožování) V - výkresy (Diazografie)					
Číslo zakázky: 33-1238-26-001	Soubor: 001_D_SD.doc	Archivní číslo: EGPI – 9 – 120 452	Index	List	1

Pořadové číslo	Název dokumentace	Archivní číslo	Provedení	Počet A4	Počet exemplářů		Přepočít včetisků na A4
					Celkem	Z toho včetisky	
1	2	3	4	5	6	7	8
001	Seznam dokumentace	EGPI – 9 – 120 452	T	2	3		doc
002	Technická zpráva	EGPI – 6 – 120 465	T	87	3		doc
003	Příloha č. 1	EGPI – 6 – 120 466	T	16	3		doc
	Výkresová část:						
004	Koordinální situace podzemní části HÚ areál Maňovice	EGPI – 0 – 120 096	V	4	3		dwg
005	Příčný geologický řez A-A´	EGPI – 0 – 120 097	V	4	3		dwg
006	Ukládací patro 0m n.m.	EGPI – 0 – 120 099	V	2	3		dwg
		Celkem	T	105			
			V	10			
<i>Provedení je označováno:</i> T - Text (Elektrografické rozmnožování) V - výkresy (Diazografie)							
Číslo zakázky: 33-1238-26-001	Soubor: 001_D_SD.doc	Archivní číslo: EGPI – 9 – 120 452	Index	List 2			